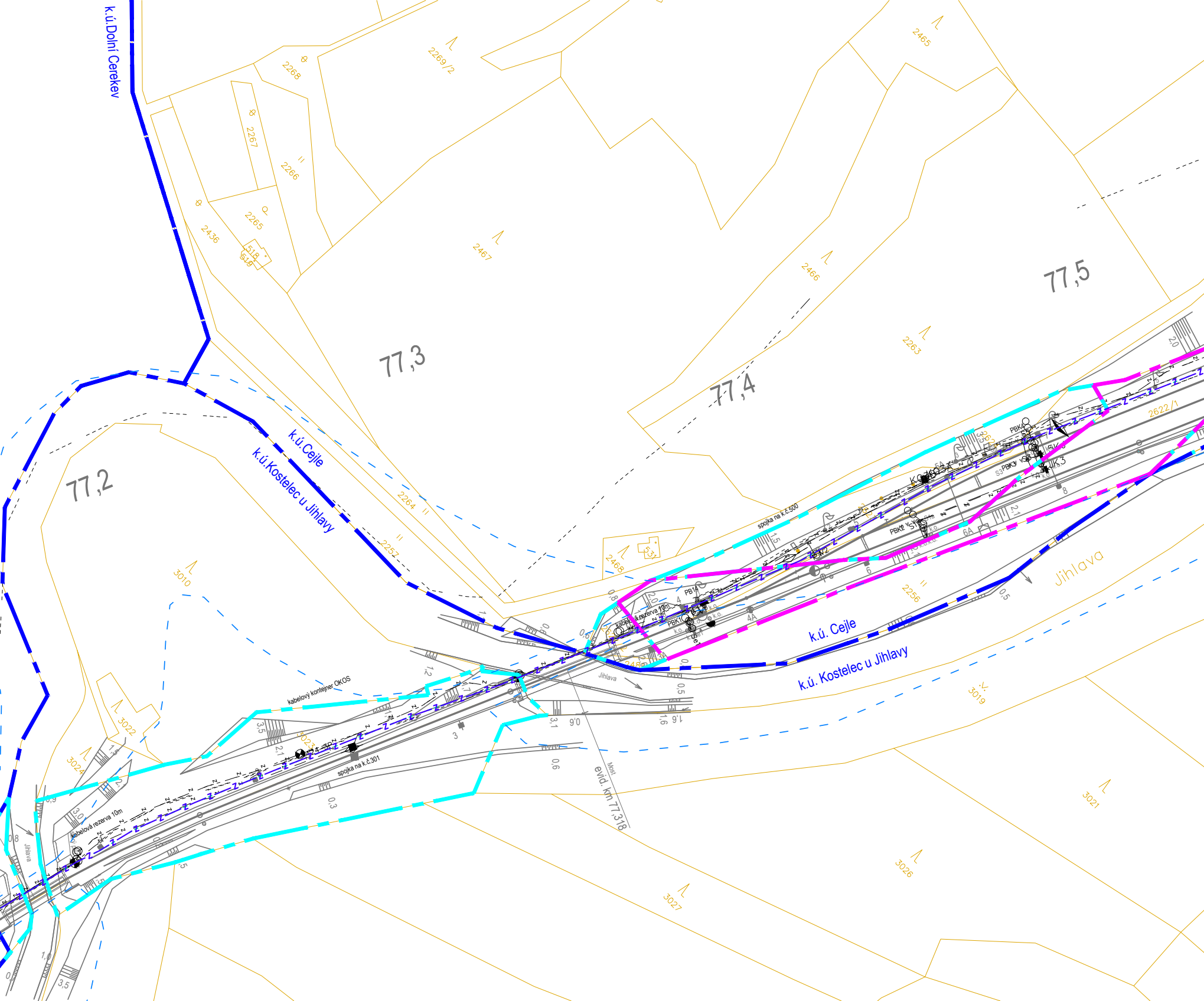
k.ú.Dolní Cerekev
2269/2
2268
2267
2266
2265
2436
518
519
2467
2465
2466
2263
77,2
77,3
77,4
77,5
k.ú.Cejle
k.ú.Kostelec u Jihlavy
2264
2257
3010
2468
531
spojka na k.č.500
2622/1
PBK4
PBK3
PBK2
PB1A
PBK1
JK3
kabelová rezerva 10m
Jihlava
k.ú. Cejle
k.ú. Kostelec u Jihlavy
2256
3019
kabelový kontejner OKOS
spojka na k.č.301
Most
evid. km 77,318
3022
3024
kabelová rezerva 10m
Jihlava
3021
3026
3027

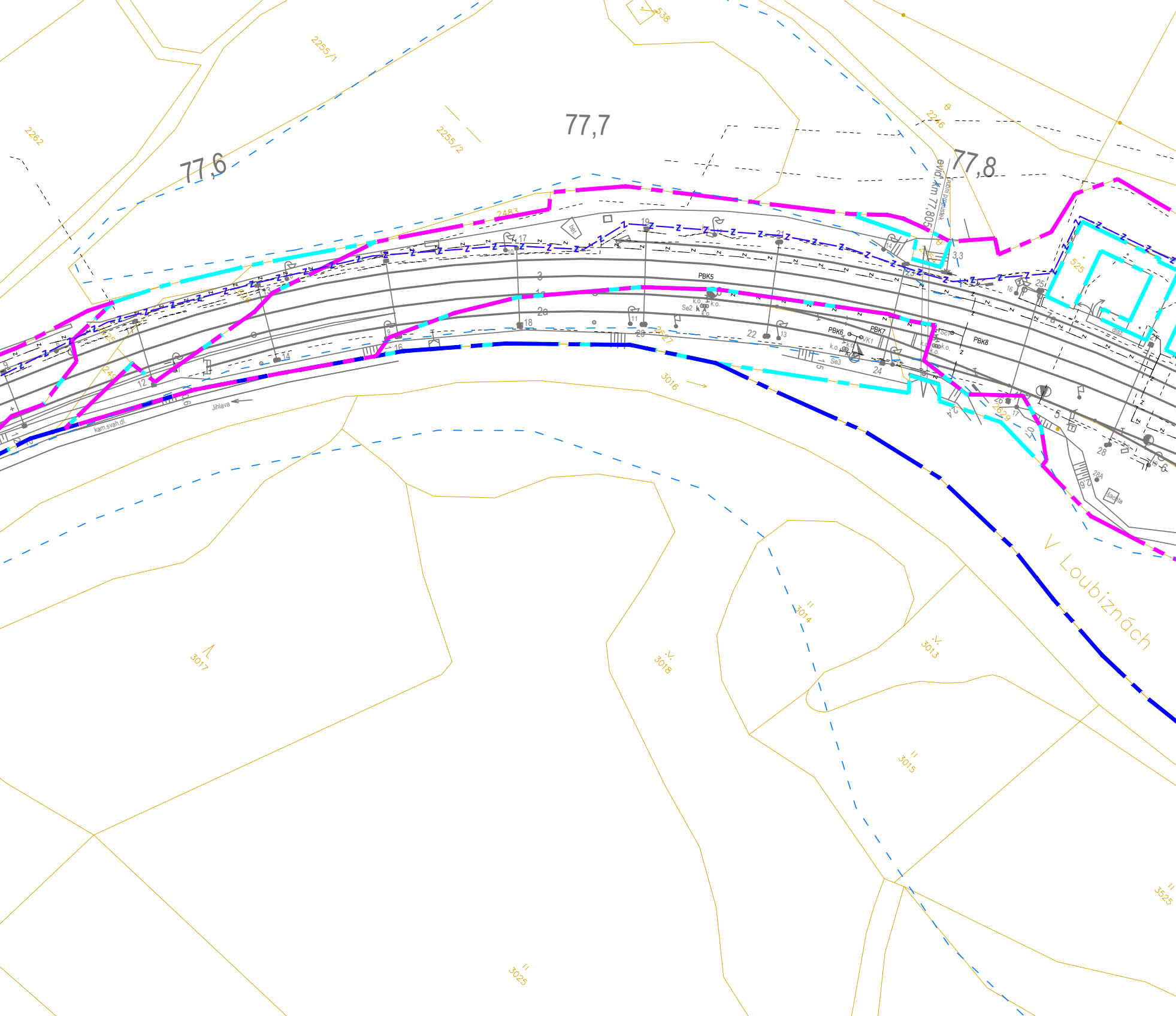
77,6
77,7
77,8
evid. km 77,805
trubní propustek
2262
2255/1
2255/2
538
2246
2483
2625
2626
2627
2629
2454
525
249
3,3
2,4
2,6
0,7
0,6
PBK5
PBK6
PBK7
PBK8
Se2
Se3
Sc1
VK1
k.o.
bet.
dlaz.
šachta
28A
Jihlava
kam.svah.dl.
3016
3014
3013
3015
3017
3018
3025
3525
V Loubíznách
2a
7a

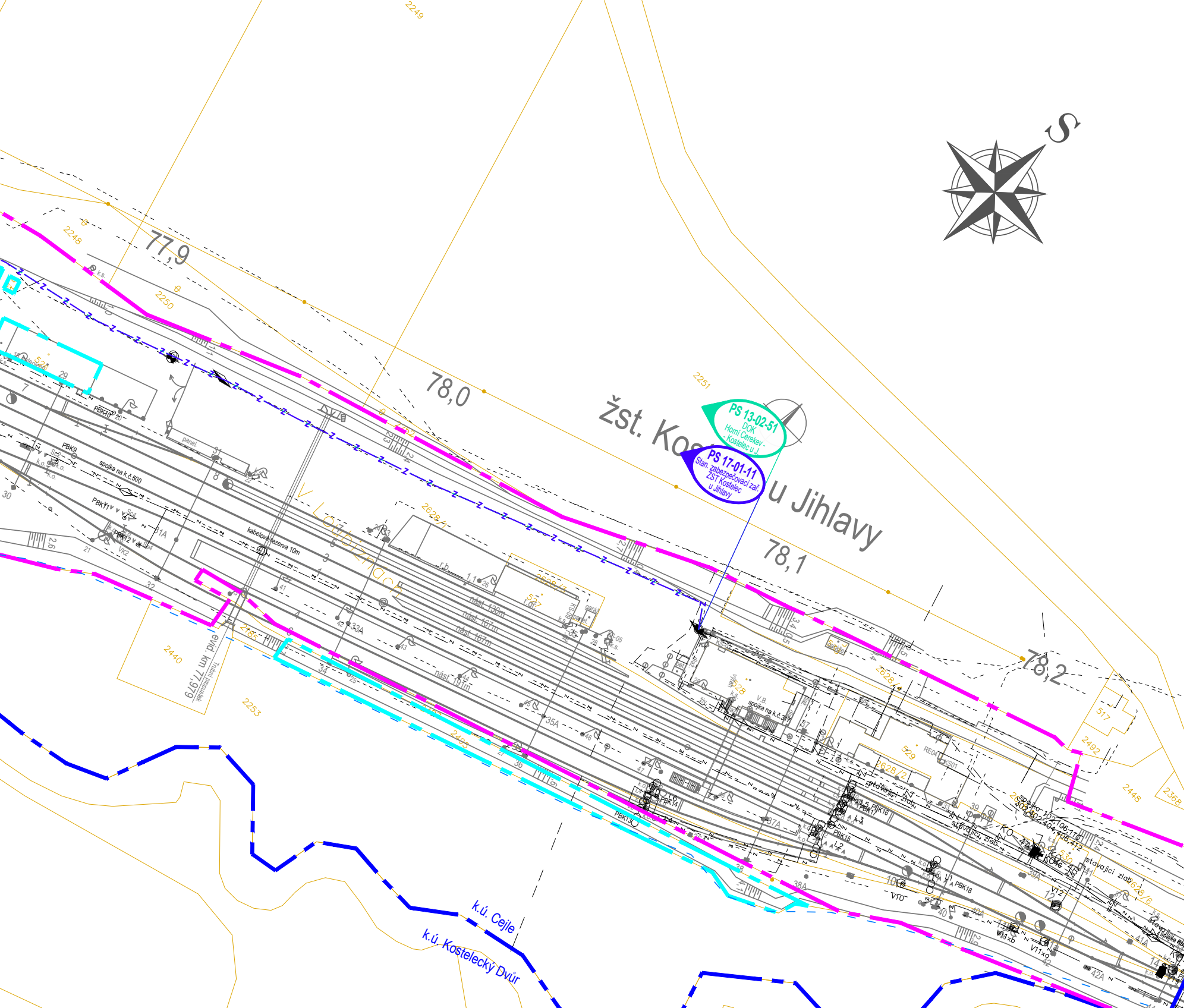
žst. Kostelec u Jihlavy
77,9
78,0
78,1
78,2
PS 13-02-51
DOK
Horní Cerekev -
- Kostelec u J.
PS 17-01-11
Stan. zabezpečovací zař.
ŽST Kostelec
u Jihlavy
V Loužnicích
S
k.ú. Cejle
k.ú. Kostelecký Dvůr
evid. km 77,979
Trubní propustek
kabelová rezerva 10m
spojka na k.č.500
spojka na k.č.317
spojka 102,106,110
302,402,404,406,412
stávající žlab
nást. 130m
nást. 167m
nást. 167m
nást. 191m
PBK9
PBK10
PBK11
PBK12
PBK13
PBK14
PBK15
PBK16
PBK17
PBK18
RE04
KS01
KO4c
V10
V11xa
V11xb
V12
L1
L2
L3
L5
2248
2249
2250
2251
2253
2440
2485
2492
2448
2368
2628/1
2628/2
2628/6
517
527
528
529
530

LEGENDA ČAR:

katastr a koleje :

- hranice katastrálního území
- hranice pozemků Českých Drah
- hranice pozemků Správy Železnic
- zařízení staveniště
- dočasný zábor
- trvalý zábor
- nová kolej
- směrová a výšková úprava koleje
- výhledový stav navazujícího úseku

tipy použitých čar:

- — — — — — vodovod pitná voda
- — — — — — vodovod užitková voda
- — — — — — vodovod obecně
- — — — — — kanalizace dešťová
- — — — — — kanalizace splašková
- — — — — — kanalizace stoka
- — — — — — plynovod NTL
- — — — — — plynovod STL
- — — — — — plynovod VTL
- — — — — ropovod
- · · · · · · · · · · · · Mikrovlnné (MW) spoje
- —— —— nadzemní vedení NN
- —— —— nadzemní vedení VN
- —— —— nadzemní vedení VVN
- – – – – – – – – – podzemní vedení NN
- – – – – – – – – – podzemní vedení VN
- – – – – – – – – – podzemní vedení VVN
- – – – – – – – – – sdělovací vedení
- — Z — Z — Z — zabezpečovací vedení

LEGENDA BAREV:

barvy čar:

- katastrální mapa
- zaměření stávajícího stavu
- zaměření stávajících sítí
- zabezpečovací vedení
- sdělovací vedení
- silnoproudá technologie
- železniční svršek a spodek
- sanace svahů, gabionové zdi
- trativody, vsakovací objekty
- nástupiště
- železniční přejezdy
- železniční mosty, propustky
- silniční mosty, propustky
- zdi, lávky, krakorce
- mimodrážní sdělovací vedení
- mimodrážní silnoproudé vedení
- kanalizace splašková
- kanalizace dešťová
- vodovody
- pozemní komunikace
- pozemní objekty
- zastřešení a přístřešky
- demontáže a demolice
- trakce
- ohřev výměn, EPZ
- rozvody VN, NN, osvětlení
- ukolejnění, uzemnění
- zařízení staveniště
- navazující a výhledový stav


S
Horní Cerekev
Kostelec u Jihlavy
C.3.1 7 x A4
C.3.2 7 x A4
C.3.3 5 x A4
C.3.4 6 x A4
C.3.5 6 x A4
C.3.6 6 x A4
C.3.7 6 x A4
C.3.8 5 x A4
C.3.9 5 x A4
C.3.10 5 x A4
C.3.11 8 x A4
C.3.12 5 x A4
C.3.13 5 x A4
zast. Dolní Cerekev
žst. Kostelec u Jihlavy

EVROPSKÁ UNIE
Evropské strukturální a investiční fondy
Operační program Doprava

Ministerstvo dopravy
Státní fond dopravní infrastruktury

Orientační schéma:


S
Horní Cerekev
Kostelec u Jihlavy
žst. Horní Cerekev
zast. Horní Cerekev - město
zast. Švábov
žst. Batelov
výh. Spělov
zast. Dolní Cerekev
žst. Kostelec u Jihlavy

Razítko oprávněné osoby:

Podpis: Datum:

Revize:	Datum:	Popis:	Kontroloval:
000	15.11.2022	Čistopis dokumentace	Ing. Stanislav Rýznar

Stavebník/Investor:	**Správa železnic, státní organizace**
Adresa:	Dlážděná 1003/7, 110 00 Praha 1
Zástupce investora:	Stavební správa západ
Adresa:	Sokolovská 1995/278, 190 00 Praha 9

SPRÁVA ŽELEZNIC

Zhotovitel stavby:	**SAGASTA s.r.o.**
Adresa:	Novodvorská 1010/14, 142 00, Praha 4 - Lhotka
Kontakt:	T: +420 261 344 100 E: info@sagasta.cz
Zhotovitel objektu:	**SAGASTA s.r.o.**
Adresa:	Novodvorská 1010/14, 142 00, Praha 4 - Lhotka
Kontakt:	T: +420 261 344 100 E: info@sagasta.cz

SAGASTA

Hlavní projektant (HIP):	Specialista:	Odpovědný projektant:	Zpracovatel:
Ing. Emil Špaček	Ing. Stanislav Rýznar	Ing. Stanislav Rýznar	Bc. Peter Čapek

Název stavby/akce:	**Rekonstrukce ŽST Batelov včetně DOZ výhybny Spělov**	Označení (S-kód): S 631600134 Označení zhotovitele: 120 151
Název části:	Zásady organizace výstavby	Označení části: B.8
Název objektu:	**Zásady organizace výstavby**	Označení objektu/komplexu:
Název přílohy:	Situace stavby	Číslo přílohy: 2 013
Název dílčí části přílohy:	Výkres č. 13 - km 77,2 - 78,2	Paré:

Kraj:	Katastrální území:	TUDU:	
Vysočina	Batelov, Bezděčín na Moravě, Dolní Cerekev, Cejle, Horní Cerekev, Kostelec u Jihlavy, Spělov, Švábov	1801 24 1801 26 1801 28	1801 M1 1801 N1

Stupeň dokumentace:	Datum zpracování:	Formáty:	Měřítko:
DUSP + PDPS	07/2022	5xA4	1:1000

S-kód:	Stupeň dokumentace:	Část:	Objekt:	Podobjekt:	Příloha:	Revize:
S 6 3 1 6 0 0 1 3 4	_ P D P S	_ B 8 X X X	_ X X X X X X X X	_ X X	_ 2 _ 0 0 9	_ 0 0 0

DOKUMENTACI LZE UŽÍVAT POUZE VE SMYSLU PŘÍSLUŠNÉ SMLOUVY O DÍLO. VÝKRES, ČI JEHO ČÁST, MŮŽE BÝT KOPÍROVÁN NEBO JINÝM ZPŮSOBEM ROZŠIŘOVÁN POUZE PO PŘEDCHOZÍM SOUHLASU SAGASTA, s.r.o.